




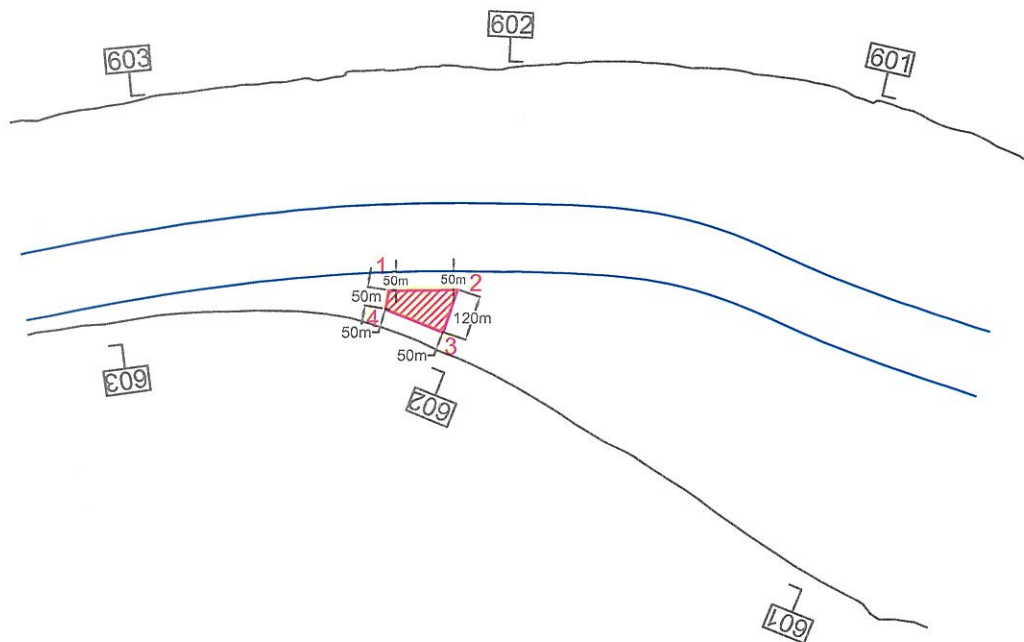
Географски координати WGS-84
на граничните точки на кариерата
от км 602.200 до км 602.000

№	Ширина-В	Дължина-L
1	43°42'41.23"	24°49'44.14"
2	43°42'41.46"	24°49'52.26"
3	43°42'37.74"	24°49'50.73"
4	43°42'39.61"	24°49'43.82"

Площ за ползване: 14 388 кв.м

ЛЕГЕНДА


-  Участък за ползване
-  Фарватер
-  Бряг




М 1:20000

СХЕМА

на участък за ползване на воден обект
с цел изземване на наносни отложения от р. Дунав

Изготвил: 
/инж. Пл. Стефанов/

Старши експерт ДПКП: 
/инж. Д. Денчев/

Директор ДХХМ: 
/инж. Хр. Енчев/

Схемата е неразделна част от писмо № ВО-7#1 / 12.04.2021г.

Издадената схема не е разрешително за ползване на воден обект
с цел изземване на наносни отложения от река Дунав.